



**Junta de  
Castilla y León**

Consejería de Cultura y Turismo

# **PROYECTO DE SEÑALIZACIÓN DE RECURSOS TURÍSTICOS EN CARRETERAS DE CASTILLA Y LEÓN ANUALIDAD 2017**

# INDICE

---

- I MEMORIA
  - I.1\_Antecedentes
  - I.2\_Recursos a señalar
  - I.3\_Objeto del proyecto
  - I.4\_Ambito de intervención
  - I.5\_Descripción de las obras
  - I.6\_ Descripción de las señales
  - I.7\_Señalización
  - I.8\_Plazo de Ejecución
  - I.9\_Clasificación del contratista
  - I.10\_Declaración de obra completa
  - I.11\_Revisión de precios
  - I.12\_Presupuesto
  
- II MEMORIA DE UBICACIÓN Y FICHAS DE SEÑALES
  
- III ESTUDIO DE SEGURIDAD Y SALUD
  
- IV GESTIÓN DE RESIDUOS
  
- V PLIEGO DE PRESCRIPCIONES TÉCNICAS
  
- VI MEDICIONES Y PRESUPUESTOS

# I\_MEMORIA

## I.1. ANTECEDENTES

La Junta de Castilla y León, a través de la Dirección General de Turismo de la Consejería de Cultura y Turismo, ha contratado a esta empresa la realización de “*REDACCIÓN DEL PROYECTO DE SEÑALIZACIÓN DE RECURSOS TURÍSTICOS EN CARRETERAS DE CASTILLA Y LEÓN*”. El proyecto se fundamenta en dos partes, una primera consistente en un Estudio Preliminar que determinó el contenido a desarrollar en la segunda fase la redacción del presente proyecto.

El ámbito de este proyecto se circunscribe a la señalización turística de la red de carreteras en el área de influencia de diversos recursos turísticos a su paso por la Comunidad Autónoma de Castilla y León.

Los **recursos a señalar** son:

- Conjuntos Históricos Declarados
- Fiestas Gastronómicas
- Miradores Ornitológicos
- Red de Espacios Naturales Protegidos
- Destinos de Señalización especial tipo Sightho

En el presente proyecto se incluye la propuesta de intervención que resume y prioriza las actuaciones contenidas en el estudio a fin de adaptarse a las disponibilidades presupuestarias de la Administración.

## I.2. RECURSOS A SEÑALIZAR

Con la realización de unos estudios y análisis previos de posibles recursos turísticos de Castilla y León que sean susceptibles de señalar, se ha decidido, según unos criterios de selección específicos, que sean los siguientes.

### I.2.1. CONJUNTOS HISTORICOS DECLARADOS

<b>AVILA</b>	AREVALO
	EL BARCO DE AVILA
<b>BURGOS</b>	BRIVIESCA
	COVARRUBIAS
<b>LEÓN</b>	BEMBIBRE
	LOIS
<b>PALENCIA</b>	AGUILAR DE CAMPO
	AMPUDIA
<b>SALAMANCA</b>	ALBA DE TORMES
	CANDELARIO
	LA ALBERCA
<b>SEGOVIA</b>	AYLLÓN
	PEDRAZA
<b>SORIA</b>	ÁGREDA
	BERLANGA DE DUERO
<b>VALLADOLID</b>	ALAEJOS
	PEÑAFIEL
	MEDINA DEL CAMPO
<b>ZAMORA</b>	FERMOSELLE
	PUEBLA DE SANABRIA

### I.2.2. FIESTAS GASTRONÓMICAS

<b>LEÓN</b>	FESTIVAL DE EXALTACION DEL BOTILLO ( <i>BEMBIBRE</i> )
<b>PALENCIA</b>	EXALTACION DEL CANGREJO DE RÍO ( <i>HERRERA DE PISUERGA</i> )
<b>SALAMANCA</b>	MATANZA TÍPICA ( <i>GUIJUELO</i> )
<b>SORIA</b>	JORNADAS DE LA MATANZA ( <i>EL BURGO DE OSMA</i> )
<b>VALLADOLID</b>	LA FIESTA DE LA VENDIMIA ( <i>CIGALES</i> )
<b>ZAMORA</b>	FIESTA DE LA VENDIMIA ( <i>TORO</i> )

### I.2.3. MIRADORES ORNITOLÓGICOS

<b>LEÓN</b>	MIRADOR DE LODARES ( <i>BOÑAR</i> )
<b>SALAMANCA</b>	MIRADOR DE LAS JANAS ( <i>SAUCELLE</i> )
<b>SORIA</b>	MIRADOR LA GALIANA ( <i>UCERO</i> )
<b>VALLADOLID</b>	MIRADOR DE CASTRONUÑO ( <i>CASTRONUÑO</i> )

### I.2.4. RED DE ESPACIOS NATURALES PROTEGIDOS

SIERRA DE GREDOS	<b>AVILA</b>
LAGO DE SANABRIA Y ALREDEDORES	<b>ZAMORA</b>
ARRIBES DEL DUERO	<b>SALAMANCA/ZAMORA</b>
FUENTES CARRIONAS Y FUENTE COBRE – MONTAÑA PALENTINA	<b>PALENCIA</b>
LAS BATUECAS – SIERRA DE FRANCIA	<b>SALAMANCA</b>
LAGUNAS GLACIARES DE NEILA	<b>BURGOS</b>
HOCES DE ALTO EBRO Y RUDRÓN	<b>BURGOS</b>

### I.2.5. DESTINOS DE SEÑALIZACIÓN ESPECIAL TIPO SISTHO

<b>AVILA</b>	COMARCA DE LA MORAÑA
<b>LEÓN</b>	CUEVA DE VALPORQUERO
<b>SEGOVIA</b>	PALACIO REAL DE RIOFRÍO

### **I.3. OBJETO DEL PROYECTO**

Es objeto de este proyecto definir, diseñar y localizar los diferentes tipos de señales en las carreteras que conducen a los recursos turísticos detallados en el punto anterior.

Las acciones que se proyectan consistirán en la ejecución de los siguientes trabajos:

- Suministro de las diferentes señales de acuerdo con las especificaciones del Pliego de Prescripciones Técnicas.
- Suministro de los soportes (postes) de acuerdo con las especificaciones del Pliego de Prescripciones Técnicas.
- Instalación de todos los elementos de señalización de acuerdo con las especificaciones del Pliego de Prescripciones Técnicas y fichas del Proyecto.

### **I.4. AMBITO DE INTERVENCIÓN**

El ámbito de intervención del proyecto se enmarca en municipios y carreteras (estatales, autonómicas y provinciales) de Castilla y León. Esto se especifica en las consiguientes tablas del apartado de señalización.

### **I.5. DESCRIPCION DE LAS OBRAS**

La ejecución de las obras de señalización se hará según dos manuales, el “Manual de Señalización Turística de la junta de Castilla y León” y el “Manual del Sistema de Señalización Turística Homologada en las carreteras estatales (*SISTHO*)”. Utilizándose uno u otro en función de lo especificado en la ficha de cada señal del Anejo 1.

Deberá tenerse en cuenta que la ubicación propuesta de las señales es aproximada, debiendo establecerse el lugar concreto en la fase de replanteo.

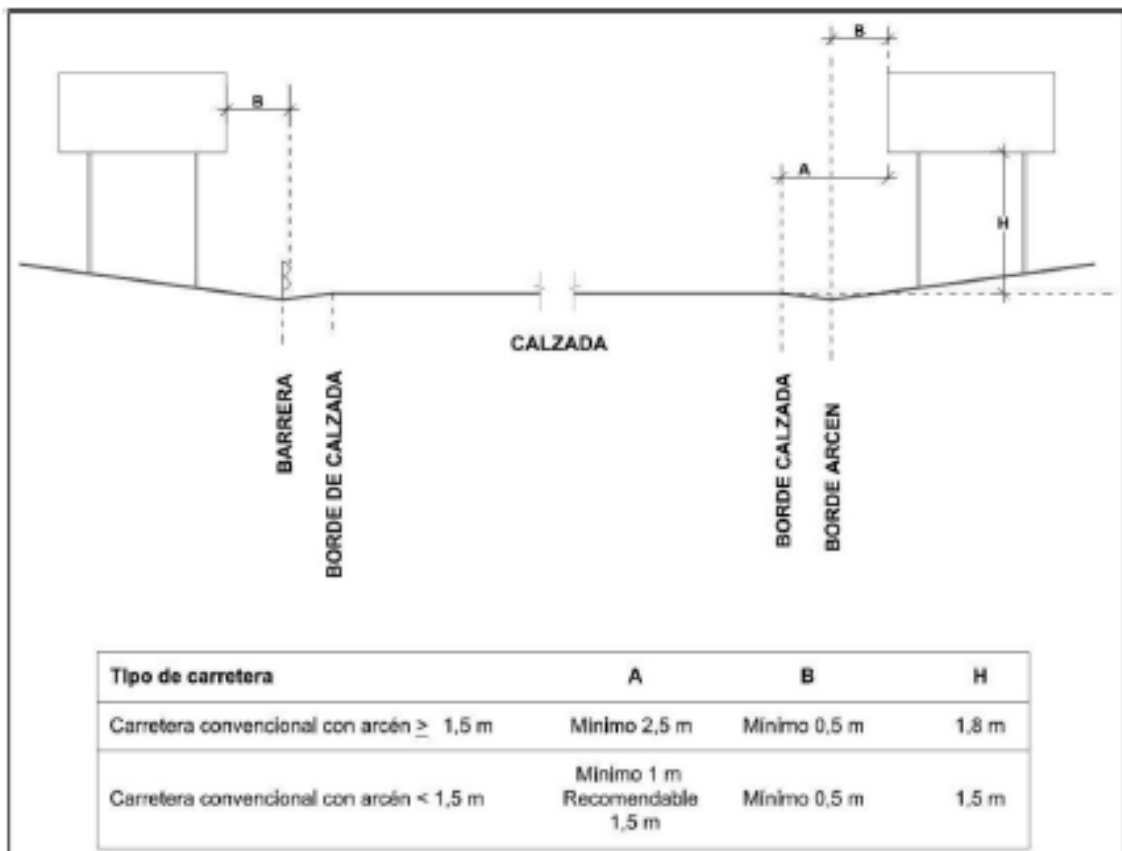
### **I.6. DESCRIPCION DE LAS SEÑALES**

Las señales que se utilizan en este proyecto pueden ser de estos cuatro tipos:

- Señales de lamas de acero galvanizado.
- Señales de chapa embutida de acero galvanizado.
- Señales de aluminio C.U. Europeo (AIMPE)
- Pegatinas de vinilo sobre señales existentes.
















Los acabados y soportes de cada una vendrán especificados en cada ficha correspondiente en el Anejo 1
















En cuanto a la posición y altura de las mismas se utilizarán sendos manuales antes nombrados, el “Manual de Señalización Turística de la junta de Castilla y León” y el “Manual del Sistema de Señalización Turística Homologada en las carreteras estatales (SISTHO)”.


















































## I.7. SEÑALIZACIÓN
















ID	TIPO	DISEÑO	ID CARTEL	PROVINCIA	TERMIN MPL	MA	PK	MARGEN	TITULAR	COORD X	COORD Y	RETIRADA	SOPORTE	IMAGEN
1	CONJUNTO HISTORICO	DISEÑO D	CH_AREVALO_1	AVILA	AREVALO	AV-810	1+275	IZQUIERDO	JCYL	354.364,5500625610	4.548.741,4620710600	NO	NO	
2	CONJUNTO HISTORICO	DISEÑO D	CH_AREVALO_2	AVILA	AREVALO	CL-605	54+800	DERECHO	JCYL	356.426,0900710690	4.545.927,6509678600	NO	NO	
3	CONJUNTO HISTORICO	DISEÑO D	CH_BARCO AVILA_1	AVILA	EL BARCO DE AVILA	N-110	335+950	IZQUIERDO	ESTADO	285.719,9378428710	4.470.744,4173905100	NO	NO	
4	CONJUNTO HISTORICO	DISEÑO D	CH_BARCO AVILA_2	AVILA	EL BARCO DE AVILA	N-110	335+510	DERECHO	ESTADO	286.355,8080331220	4.470.596,3171126200	NO	NO	
5	CONJUNTO HISTORICO	DISEÑO D	CH_BRIVIESCA_1	BURGOS	BRIVIESCA	CL-632	2+630	IZQUIERDO	JCYL	473.184,6267125190	4.711.394,5257216900	SI	SI	
6	CONJUNTO HISTORICO	DISEÑO D	CH_BRIVIESCA_2	BURGOS	BRIVIESCA	CL-632	0+510	DERECHO	JCYL	473.742,9608297810	4.709.690,8904070000	SI	SI	
7	CONJUNTO HISTORICO	DISEÑO D	CH_COVARRUBIAS_1	BURGOS	COVARRUBIAS	BU-901	10+650	DERECHO	JCYL	456.471,0677492380	4.657.304,2952354500	NO	NO	
8	CONJUNTO HISTORICO	DISEÑO D	CH_COVARRUBIAS_2	BURGOS	COVARRUBIAS	BU-904	21+425	DERECHO	JCYL	456.627,1643113590	4.656.174,4012683300	NO	NO	
9	CONJUNTO HISTORICO	DISEÑO D	CH_BEMBIBRE_1	LEON	BEMBIBRE	Calle El Oyal			AVTO	221.241,9181522150	4.722.812,5133439100	NO	NO	
10	CONJUNTO HISTORICO	DISEÑO D	CH_BEMBIBRE_2	LEON	BEMBIBRE	Avda. Villafranca			AVTO	218.852,8681998590	4.724.290,9521221400	NO	NO	
11	CONJUNTO HISTORICO	DISEÑO D	CH_LOIS_1	LEON	CARMENES	LE-3707L	8+093	DERECHO	DIPUTACION	324.982,5008461390	4.761.052,8344753300	NO	NO	
12	CONJUNTO HISTORICO	DISEÑO D	CH_AGUILAR CAMPOO_1	PALENCIA	AGUILAR DE CAMPOO	N-611a		DERECHO	ESTADO	396.416,7714299350	4.737.898,1113845300	NO	NO	
13	CONJUNTO HISTORICO	DISEÑO D	CH_AGUILAR CAMPOO_2	PALENCIA	AGUILAR DE CAMPOO	N-611a		DERECHO	ESTADO	397.718,0659350530	4.738.462,6148703200	NO	NO	
14	CONJUNTO HISTORICO	DISEÑO D	CH_AMPUDIA_1	PALENCIA	AMPUDIA	P-943	0+950	IZQUIERDO	JCYL	352.237,2445399610	4.641.470,3027136300	NO	NO	
15	CONJUNTO HISTORICO	DISEÑO D	CH_AMPUDIA_2	PALENCIA	AMPUDIA	P-901	24+260	DERECHO	JCYL	352.773,9289999280	4.642.243,8115170800	NO	NO	

















16	CONJUNTO HISTÓRICO	DISEÑO D	CH_ALBA TORMES_1	SALAMANCA	ALBA DE TORMES	CL-510	15+905	DERECHO	JCYL	286.832,0497975350	4.523.238,0267415900	NO	NO	
17	CONJUNTO HISTÓRICO	DISEÑO D	CH_ALBA TORMES_2	SALAMANCA	ALBA DE TORMES	SA-114	26+030	DERECHO	JCYL	289.165,0261039350	4.522.739,5838048800	NO	NO	
18	CONJUNTO HISTÓRICO	DISEÑO D	CH_CANDELARIO_1	SALAMANCA	CANDELARIO	DSA-190	3+115	DERECHO	DIPUTACION	266.575,4570565150	4.472.382,2944141600	NO	NO	
19	CONJUNTO HISTÓRICO	DISEÑO D	CH_CANDELARIO_2	SALAMANCA	CANDELARIO	DSA-181	0+334	IZQUIERDO	DIPUTACION	267.544,1388603850	4.471.837,3967682900	NO	NO	
20	CONJUNTO HISTÓRICO	DISEÑO D	CH_LA ALBERCA_1	SALAMANCA	LA ALBERCA	SA-201	18+960	DERECHO	JCYL	680.255,50	4.938.357,60	SI	SI	
21	CONJUNTO HISTÓRICO	DISEÑO D	CH_AYLLON_1	SEGOVIA	AYLLON	N-110a	96+860	DERECHO	ESTADO	468.470,2941024320	4.585.656,1724614500	NO	NO	
22	CONJUNTO HISTÓRICO	DISEÑO D	CH_AYLLON_2	SEGOVIA	AYLLON	N-110a	97+550	IZQUIERDO	ESTADO	467.830,3187561430	4.585.132,7597037600	NO	NO	
23	CONJUNTO HISTÓRICO	DISEÑO D	CH_PEDRAZA_1	SEGOVIA	PEDRAZA	SG-V-2512	7+930	DERECHO	DIPUTACION	432.201,2608305860	4.553.583,3650628900	NO	NO	
24	CONJUNTO HISTÓRICO	DISEÑO D	CH_PEDRAZA_2	SEGOVIA	PEDRAZA	SG-V-2512	8+938	IZQUIERDO	DIPUTACION	431.455,3730697850	4.554.401,6088470000	NO	NO	
25	CONJUNTO HISTÓRICO	DISEÑO D	CH_AGREDA_1	SORIA	AGREDA	N-122		IZQUIERDA	ESTADO	588.882,2014371320	4.633.881,1257363400	NO	NO	
26	CONJUNTO HISTÓRICO	DISEÑO D	CH_AGREDA_2	SORIA	AGREDA	N-122		DERECHA	ESTADO	589.315,3949596030	4.593.469,4302503100	SI	SI	
27	CONJUNTOS HISTÓRICOS	DISEÑO D	CH_BERLANGA DUERO_1	SORIA	BERLANGA DE DUERO	CL-116	21+700	IZQUIERDO	JCYL	513.599,0610464240	4.574.874,1350534400	NO	NO	
28	CONJUNTO HISTÓRICO	DISEÑO D	CH_ALAEJOS_1	VALLADOLID	ALAEJOS	N-620	183+700	IZQUIERDO	ESTADO	313.945,0257672920	4.574.874,1350534400	NO	NO	
29	CONJUNTO HISTÓRICO	DISEÑO D	CH_ALAEJOS_2	VALLADOLID	ALAEJOS	N-620	182+500	DERECHO	ESTADO	314.749,5854886210	4.575.778,7615817400	NO	NO	
30	CONJUNTO HISTÓRICO	DISEÑO D	CH_PEÑAFIEL_1	VALLADOLID	PEÑAFIEL	N-122	308+800	IZQUIERDO	ESTADO	405.748,2726983770	4.605.945,6687520700	NO	NO	

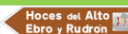


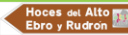
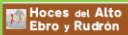











31	CONJUNTO HISTÓRICO	DISEÑO D	CH_PEÑAFIEL_2	VALLADOLID	PEÑAFIEL	N-122	306+880	DERECHO	ESTADO	407.509,4803037920	4.606.510,1397845600	NO	NO	
32	CONJUNTO HISTÓRICO	DISEÑO D	CH_MEDINA DEL CAMPO_1	VALLADOLID	MEDINA DEL CAMPO	CL-602	55+490	DERECHO	JCYL	338.794,70	4.574.990,60	SI	SI	
33	CONJUNTO HISTÓRICO	DISEÑO D	CH_FERMOSELLE_1	ZAMORA	FERMOSELLE	CL-527	62+030L	DERECHO	JCYL	216.919,1433898500	4.579.727,6980131800	SI	SI	
34	CONJUNTO HISTÓRICO	DISEÑO D	CH_FERMOSELLE_2	ZAMORA	FERMOSELLE	CL-527	64+760	IZQUIERDO	JCYL	215.336,7868100460	4.579.064,1460006200	SI	SI	
35	CONJUNTO HISTÓRICO	DISEÑO D	CH_PUEBLA SANABRIA_1	ZAMORA	PUEBLA DE SANABRIA	ZA-925	0+365	DERECHA	JCYL	200.109,2305309440	4.662.254,9225722700	NO	NO	
36	CONJUNTO HISTÓRICO	DISEÑO D	CH_PUEBLA SANABRIA_2	ZAMORA	PUEBLA DE SANABRIA	SC-ZA-1			JCYL	198.653,9448485310	4.662.443,3038820600	NO	NO	
37	SISTHO	DISEÑO A (SISTHO)	SI_MORAÑA_1	AVILA	LAS BERLANAS	A-50	17+010	DERECHA	ESTADO	350.504,3552854900	4.517.416,3274305100	NO	NO	
38	SISTHO	DISEÑO A (SISTHO)	SI_MORAÑA_2	AVILA	GIMIALCON	A-50	52+070	IZQUIERDA	ESTADO	321.114,4298222720	4.526.566,0349140500	NO	NO	
39	SISTHO	DISEÑO A (SISTHO)	SI_MORAÑA_3	AVILA	MAELLO	AP-6	90+000	DERECHA	ESTADO	373.841,0371025100	4.519.428,0264008100	NO	NO	
40	SISTHO	DISEÑO A (SISTHO)	SI_MORAÑA_4	AVILA	PALACIOS DE GODA	A-6	137+000	IZQUIERDA	ESTADO	350.204,6338452260	4.556.213,8511677000	NO	NO	
41	SISTHO	DISEÑO B (SISTHO)	SI_VALPORQUERO_1	LEON	VILLAMNIN	N-630	98+535	DERECHA	ESTADO	283.048,5400920910	4.758.379,4371649800	NO	NO	
42	SISTHO	DISEÑO B (SISTHO)	SI_VALPORQUERO_2	LEON	VILLAMNIN	N-630	99+825	IZQUIERDA	ESTADO	283.165,7583241300	4.757.044,0884399700	NO	NO	
43	SISTHO	DISEÑO B (SISTHO)	SI_VALPORQUERO_3	LEON	LA ROBIA	N-630	121+710	IZQUIERDO	ESTADO	285.134,1738059340	4.740.919,7101551100	NO	NO	
44	SISTHO	DISEÑO B (SISTHO)	SI_VALPORQUERO_4	LEON	LA ROBIA	N-630	120+630	DERECHO	ESTADO	284.667,9624315630	4.741.824,5266420100	NO	NO	
45	SISTHO	DISEÑO C(SISTHO)	SI_RIOFRIO_1	SEGOVIA	LA LOSA	AP-61	72+580	DERECHO	ESTADO	399.167,9097236450	4.518.863,6643160600	NO	NO	

46	SISTHO	DISEÑO C (SISTHO)	SI_RIOFRIO_2	SEGOVIA	LA LOSA	AP-61	75+000	DERECHO	ESTADO	401.408,7821672060	4.519.905,1419769900	NO	NO	
47	FIESTA	DISEÑO D	FIT_BOTILLO_1	LEON	BEMBIBRE	Calle El Oyal			AYTO	221.198,5103989950	4.722.840,8903426000	NO	NO	
48	FIESTA	DISEÑO D	FIT_BOTILLO_2	LEON	BEMBIBRE	Avda. Villafranca			AYTO	218.840,1491142850	4.724.288,5094328000	NO	NO	
49	FIESTA	DISEÑO D	FIT_CANGREJO_1	PALENCIA	HERRERA DE PISUERGA	P-227	33+800	DERECHO	JCYL	389.553,4550648180	4.717.887,0603642800	NO	NO	
50	FIESTA	DISEÑO D	FIT_CANGREJO_2	PALENCIA	HERRERA DE PISUERGA	Avda. Eusebio Salvador Merino			AYTO	391.096,8570672500	4.715.874,1909615600	NO	NO	
51	FIESTA	DISEÑO D	FIT_MAT GUIJUELO_1	SALAMANCA	GUIJUELO	N-630	391+250	DERECHO	ESTADO	273.443,0227592190	4.491.483,5543734900	NO	NO	
52	FIESTA	DISEÑO D	FIT_MAT GUIJUELO_2	SALAMANCA	GUIJUELO	N-630	386+350	IZQUIERDO	ESTADO	274.247,9438602950	4.494.446,7034035000	NO	NO	
53	FIESTA	DISEÑO D	FIT_MAT BURGO_1	SORIA	EL BURGO DE OSMA	N-122	214+300L	IZQUIERDO	ESTADO	493.859,2362766670	4.604.025,3391613000	NO	NO	
54	FIESTA	DISEÑO D	FIT_MAT BURGO_2	SORIA	EL BURGO DE OSMA	N-122	212+850	DERECHO	ESTADO	495.439,4993741040	4.603.869,1461195000	NO	NO	
55	FIESTA	DISEÑO D	FIT_VENDIMIA CIGA_1	VALLADOLID	CIGALES	VA-VP-4401	4+750	DERECHO	DIPUTACION	358.534,2198571110	4.623.720,9407789800	NO	NO	
56	FIESTA	DISEÑO D	FIT_VENDIMIA CIGA_2	VALLADOLID	CIGALES	VA-900	15+425	DERECHO	DIPUTACION	358.216,8547902230	4.624.164,3785758800	SI	NO	
57	FIESTA	DISEÑO D	FIT_VENDIMIA TORO_1	ZAMORA	TORO	ZA-705	0+250	IZQUIERDO	JCYL	300.744,2465782480	4.600.234,6304737000	NO	NO	
58	FIESTA	DISEÑO D	FIT_VENDIMIA TORO_2	ZAMORA	TORO	N-122	427+070	IZQUIERDO	JCYL	299.475,6761999370	4.599.886,8112605100	NO	NO	
59	MIRADOR	DISEÑO B	MI_LODARES_1	LEON	BOÑAR	LE-331	15+340	IZQUIERDO	JCYL	315.274,5866498810	4.756.701,5041020100	NO	NO	
60	MIRADOR	DISEÑO B	MI_LODARES_2	LEON	BOÑAR	LE-331	15+245	DERECHO	JCYL	315.204,6394481960	4.756.691,5706672200	NO	NO	

61	MIRADOR	DISEÑO B	MI_LAS JANAS_1	SALAMANCA	SALUCELE	SA-330	24+500	IZQUIERDO	JCYL	184.531,5888789750	4.550.632,6585837000	NO	NO	
62	MIRADOR	DISEÑO B	MI_GALIANA_1	SORIA	UCERO	SO-920	20+000	DERECHO	JCYL	496.470,3280335000	4.619.889,6807076700	NO	NO	
63	MIRADOR	DISEÑO B	MI_GALIANA_2	SORIA	UCERO	SO-920	20+330	IZQUIERDO	JCYL	496.486,6157432550	4.620.129,2349534100	NO	NO	
64	MIRADOR	DISEÑO E	MI_CASTRONUÑO_1	VALLADOLID	CASTRONUÑO	VA-610	16+900	DERECHO	JCYL	310.974,9757173920	4.584.425,6830636800	NO	NO	
65	MIRADOR	DISEÑO B	MI_CASTRONUÑO_2	VALLADOLID	CASTRONUÑO	CL-602L	19+620	IZQUIERDO	JCYL	310.377,1028994070	4.584.360,4150203300	NO	NO	
66	MIRADOR	DISEÑO B	MI_CASTRONUÑO_3	VALLADOLID	CASTRONUÑO	CL-602L	19+620	IZQUIERDO	JCYL	310.379,3637067770	4.584.358,4962576100	NO	NO	
67	RED ESPACIOS NATURALES	DISEÑO D	REN_GREDOS_1	AVILA	SOLANA DE AVILA	AV-P-675	11+125	IZQUIERDO	DIPUTACION	277.746,0577396450	4.471.514,5303379600	SI	NO	
68	RED ESPACIOS NATURALES	DISEÑO D	REN_GREDOS_2	AVILA	EL BARCO DE AVILA	AV-P-537	2+010	DERECHO	DIPUTACION	284.680,8759585610	4.469.607,6012411500	SI	NO	
69	RED ESPACIOS NATURALES	DISEÑO D	REN_GREDOS_3	AVILA	LOS LLANOS DE TORMES	AV-P-540	0+850	DERECHA	DIPUTACION	292.594,2941603020	4.467.161,6606359400	SI	NO	
70	RED ESPACIOS NATURALES	DISEÑO D	REN_GREDOS_4	AVILA	BOHOYO	AV-P-539	10+950	IZQUIERDO	DIPUTACION	295.181,2443496720	4.466.393,0967355600	NO	NO	
71	RED ESPACIOS NATURALES	DISEÑO D	REN_GREDOS_5	AVILA	HOSYOS DEL ESPINO	AV-931L	1+850	DERECHO	JCYL	315.447,6085822420	4.467.579,7265684700	SI	NO	
72	RED ESPACIOS NATURALES	DISEÑO D	REN_GREDOS_6	AVILA	ARENAS DE SAN PEDRO	AV-P-711A	2+200L	DERECHO	DIPUTACION	321.831,0054692790	4.455.849,5376355700	SI	NO	
73	RED ESPACIOS NATURALES	DISEÑO D	REN_GREDOS_7	AVILA	EL HORNILLO	AV-P-712	2+540	IZQUIERDO	DIPUTACION	320.940,2200525420	4.455.910,2457084700	NO	NO	
74	RED ESPACIOS NATURALES	DISEÑO D	REN_SANABRIA_1	ZAMORA	GALENDE	ZA-104	8+800	DERECHO	JCYL	196.288,9316483040	4.668.276,2206771100	SI	NO	
75	RED ESPACIOS NATURALES	DISEÑO B	REN_SANABRIA_2	ZAMORA	GALENDE	ZA-104	10+765	DERECHO	JCYL	195.121,8046881390	4.669.290,6925880700	NO	SI	

76	RED ESPACIOS NATURALES	DISEÑO D	REN_ARRIBES_1	ZAMORA	FONFRIA	ZA-L-2432	5+850	DERECHO	DIPUTACION	234.824,3143432300	4.610.353,2563928100	NO	NO	
77	RED ESPACIOS NATURALES	DISEÑO D	REN_ARRIBES_2	SALAMANCA	BARRUECO-PARDO	DSA-575	3+000	IZQUIERDO	DIPUTACION	189.831,6097607920	4.554.936,7706005700	SI	NO	
78	RED ESPACIOS NATURALES	DISEÑO E	REN_ARRIBES_3	SALAMANCA	CIUDAD RODRIGO	N-620a	324+235	DERECHO	ESTADO	201.169,3403699960	4.500.661,6995074300	NO	SI	
79	RED ESPACIOS NATURALES	DISEÑO C (SISTHO)	REN_ARRIBES_4	SALAMANCA	CIUDAD RODRIGO	A-62	326+010	IZQUIERDO	ESTADO	202.785,9356770710	4.500.817,7105329600	NO	NO	
80	RED ESPACIOS NATURALES	DISEÑO C (SISTHO)	REN_ARRIBES_5	SALAMANCA	CIUDAD RODRIGO	A-62	322+800	DERECHO	ESTADO	203.315,5499126490	4.502.722,0640181200	NO	NO	
81	RED ESPACIOS NATURALES	DISEÑO C	REN_ARRIBES_6	SALAMANCA	LUMBRALES	SA-324	46+600	DERECHO	JCYL	187.140,9948788750	4.537.409,4731789400	NO	NO	
82	RED ESPACIOS NATURALES	DISEÑO E	REN_ARRIBES_7	SALAMANCA	LUMBRALES	DSA-464	0+685	DERECHO	DIPUTACION	186.701,9428445730	4.537.881,2323874200	NO	NO	
83	RED ESPACIOS NATURALES	DISEÑO D	REN_FUENTES CARR_1	PALENCIA	CERVERA DE PISUERGA	P-210	1+900	DERECHO	JCYL	376.672,5885569380	4.747.322,7115736100	SI	NO	
84	RED ESPACIOS NATURALES	DISEÑO B	REN_FUENTES CARR_2	PALENCIA	CERVERA DE PISUERGA	CL-627	0+435	IZQUIERDO	JCYL	377.526,6183148940	4.747.397,9730855500	NO	NO	
85	RED ESPACIOS NATURALES	DISEÑO B	REN_FUENTES CARR_3	PALENCIA	CERVERA DE PISUERGA	CL-626	214+145	IZQUIERDO	JCYL	378.031,3804646580	4.746.732,6198344000	NO	NO	
86	RED ESPACIOS NATURALES	DISEÑO B	REN_FUENTES CARR_4	PALENCIA	CERVERA DE PISUERGA	CL-626	212+840	DERECHO	JCYL	377.489,4836500230	4.746.437,3995765100	NO	NO	
87	RED ESPACIOS NATURALES	DISEÑO D	REN_FUENTES CARR_5	PALENCIA	VELILLA DEL RIO CARRION	P-210	51+350	IZQUIERDO	JCYL	350.422,9405094710	4.746.656,7205072900	SI	NO	
88	RED ESPACIOS NATURALES	DISEÑO C (SISTHO)	REN_BATUECAS_1	SALAMANCA	CIUDAD RODRIGO	A-62	327+650	IZQUIERDO	ESTADO	201.832,7748353910	4.499.381,3083487100	NO	NO	
89	RED ESPACIOS NATURALES	DISEÑO F (SISTHO)	REN_BATUECAS_2	SALAMANCA	CIUDAD RODRIGO	A-62	326+480	IZQUIERDO	ESTADO	202.674,6825581320	4.500.176,1946669400	SI	SI	
90	RED ESPACIOS NATURALES	DISEÑO D (SISTHO)	REN_BATUECAS_3	SALAMANCA	CIUDAD RODRIGO	A-62	326+400	IZQUIERDO	ESTADO	202.751,8946325920	4.500.278,1566202000	NO	SI	

91	RED ESPACIOS NATURALES	DISEÑO C (SISTHO)	REN_BATUECAS_4	SALAMANCA	LA FUENTE DE SAN ESTEBAN	A-62	291+315	DERECHO	ESTADO	228.535,6842057960	4.520.797,3044779400	NO	NO	
92	RED ESPACIOS NATURALES	DISEÑO D (SISTHO)	REN_BATUECAS_5	SALAMANCA	LA FUENTE DE SAN ESTEBAN	A-62	293+320	DERECHO	ESTADO	226.583,6223597770	4.520.250,5781814500	NO	SI	
93	RED ESPACIOS NATURALES	DISEÑO C (SISTHO)	REN_BATUECAS_6	SALAMANCA	BEJAR	A-66	412+720	DERECHO	ESTADO	265.376,2750741880	4.475.000,0676081600	NO	NO	
94	RED ESPACIOS NATURALES	DISEÑO F (SISTHO)	REN_BATUECAS_7	SALAMANCA	BEJAR	A-66	414+300	DERECHA	ESTADO	263.889,5548584560	4.475.192,6747300100	SI	SI	
95	RED ESPACIOS NATURALES	DISEÑO D (SISTHO)	REN_BATUECAS_8	SALAMANCA	BEJAR	A-66	414+450	DERECHO	ESTADO	263.754,6603262220	4.475.282,9659150700	NO	SI	
96	RED ESPACIOS NATURALES	DISEÑO D	REN_BATUECAS_9	SALAMANCA	MIRANDA DEL CASTAÑAR	SA-225	0+600	DERECHO	JCYL	247.791,6471210160	4.486.814,7687558700	SI	NO	
97	RED ESPACIOS NATURALES	DISEÑO D	REN_BATUECAS_10	SALAMANCA	EL MAILLO	DSA_342	5+675	IZQUIERDO	DIPUTACION	231.047,7642248290	4.494.938,6509226800	SI	NO	
98	RED ESPACIOS NATURALES	DISEÑO D	REN_BATUECAS_11	SALAMANCA	EL MAILLO	SA-201	11+900	DERECHO	JCYL	235.010,2716310060	4.494.831,5117439200	SI	NO	
99	RED ESPACIOS NATURALES	DISEÑO D	REN_NEILA_1	BURGOS	NEILA	BU-822	17+480	IZQUIERDA	JCYL	501.784,6584276920	4.659.103,7101732600	NO	NO	
100	RED ESPACIOS NATURALES	DISEÑO D	REN_NEILA_2	BURGOS	NEILA	BU-822	10+000	DERECHA	JCYL	499.157,5473072810	4.654.529,3978427400	SI	NO	
101	RED ESPACIOS NATURALES	DISEÑO D	REN_NEILA_3	BURGOS	HUERTA DE ARRIBA	SIN IDENTIFICAR			DIPUTACION	496.357,2754258230	4.657.554,7267219600	NO	NO	
102	RED ESPACIOS NATURALES	DISEÑO B	REN_NEILA_4	BURGOS	QUINTANAR DE LA SIERRA	CL-117	24+600	IZQUIERDO	JCYL	496.349,7860125950	4.646.913,4398807600	SI	SI	
103	RED ESPACIOS NATURALES	DISEÑO B	REN_NEILA_5	BURGOS	QUINTANAR DE LA SIERRA	CL-117	24+120	DERECHO	JCYL	496.090,9220747180	4.647.142,8283886500	SI	SI	
104	RED ESPACIOS NATURALES	DISEÑO D (SISTHO)	REN_ALTO EBRO_1	BURGOS	SONCILLO	BU-V-5748	0+000	IZQUIERDO	DIPUTACION	436.062,0673791340	4.757.579,0683921800	NO	SI	
105	RED ESPACIOS NATURALES	DISEÑO D	REN_ALTO EBRO_2	BURGOS	SONCILLO	BU-V-5748	0+950	DERECHO	DIPUTACION	435.820,2112365680	4.756.898,0976725700	NO	NO	
106	RED ESPACIOS NATURALES	DISEÑO D (SISTHO)	REN_ALTO EBRO_3	BURGOS	INCILLAS	BU-V-5741	0+000	IZQUIERDO	DIPUTACION	451.539,4319821180	4.749.094,7067638300	NO	SI	

107	RED ESPACIOS NATURALES	DISEÑO D (SISTHO)	REN_ALTO EBRO_4	BURGOS	INCILLAS	BU-V-5741	0+000	IZQUIERDO	DIPUTACION	451.541,9877107540	4.749.103,8118363500	NO	SI	
108	RED ESPACIOS NATURALES	DISEÑO D (SISTHO)	REN_ALTO EBRO_5	BURGOS	INCILLAS	BU-V-5741	1+670	DERECHO	DIPUTACION	450.079,9994780730	4.749.002,3696865800	NO	NO	
109	RED ESPACIOS NATURALES	DISEÑO F (SISTHO)	REN_ALTO EBRO_6	BURGOS	MERINDAD DE VALDIVIELSO	N-292	533+350	IZQUIERDO	ESTADO	451.135,5410009690	4.744.637,1487856900	SI	SI	
110	RED ESPACIOS NATURALES	DISEÑO D (SISTHO)	REN_ALTO EBRO_7	BURGOS	MERINDAD DE VALDIVIELSO	N-292	533+225	IZQUIERDO	ESTADO	451.048,2793575330	4.744.607,3353032800	NO	SI	
111	RED ESPACIOS NATURALES	DISEÑO F (SISTHO)	REN_ALTO EBRO_8	BURGOS	DOBRO	CL-629	42+850	IZQUIERDO	JCYL	449.612,6840880790	4.738.910,9308047600	SI	SI	
112	RED ESPACIOS NATURALES	DISEÑO F (SISTHO)	REN_ALTO EBRO_9	BURGOS	DOBRO	CL-629	42+310	DERECHO	JCYL	449.505,2131333330	4.738.532,4956057600	SI	SI	
113	RED ESPACIOS NATURALES	DISEÑO D (SISTHO)	REN_ALTO EBRO_10	BURGOS	DOBRO	BU-V-5134	0+140	DERECHO	JCYL	449.465,6856219490	4.738.770,3723577500	NO	NO	
114	RED ESPACIOS NATURALES	DISEÑO F (SISTHO)	REN_ALTO EBRO_11	BURGOS	PESADAS DE BURGOS	CL-629	38+770	IZQUIERDO	JCYL	449.565,0236772400	4.735.167,7406797900	SI	SI	
115	RED ESPACIOS NATURALES	DISEÑO F (SISTHO)	REN_ALTO EBRO_12	BURGOS	PESADAS DE BURGOS	CL-629	38+618	DERECHO	JCYL	449.595,9826414030	4.734.808,7158219300	SI	SI	
116	REDE ESPACIOS NATURALES	DISEÑO D (SISTHO)	REN_ALTO EBRO_13	BURGOS	SEDANO	BU-514	10+000	DERECHO	JCYL	439.040,4707217790	4.729.193,6227944100	NO	NO	
117	RED ESPACIOS NATURALES	DISEÑO D (SISTHO)	REN_ALTO EBRO_14	BURGOS	TUBILLA DEL AGUA	N-623	43+125	DERECHO	ESTADO	434.725,1458002690	4.726.068,0306320400	NO	NO	
118	RED ESPACIOS NATURALES	DISEÑO D (SISTHO)	REN_ALTO EBRO_15	BURGOS	ORBAÑEA DEL CASTILLO	BU-643	9+700	IZQUIERDO	JCYL	433.227,7841440310	4.742.081,2553650800	NO	NO	
119	RED ESPACIOS NATURALES	DISEÑO D (SISTHO)	REN_ALTO EBRO_16	BURGOS	ALFOZ DE BRICIA	N-623	73+600	DERECHO	ESTADO	432.287,1213311610	4.749.335,4962488700	NO	NO	
120	RED ESPACIOS NATURALES	DISEÑO D (SISTHO)	REN_ALTO EBRO_17	BURGOS	BASCONCILLOS DEL TOZO	N-627	52+850	IZQUIERDO	ESTADO	418.993,4756533580	4.728.323,8254906000	NO	NO	
121	RED ESPACIOS NATURALES	DISEÑO D (SISTHO)	REN_ALTO EBRO_18	BURGOS	BASCONCILLOS DEL TOZO	N-627	52+800	DERECHO	ESTADO	419.061,2318291790	4.728.289,5324579900	NO	NO	
122	RED ESPACIOS NATURALES	DISEÑO D (SISTHO)	REN_ALTO EBRO_19	BURGOS	BASCONCILLOS DEL TOZO	BU-V-6222	0+800	DERECHO	DIPUTACION	419.731,1578343790	4.728.828,8122699900	NO	NO	



## I.8 PLAZO DE EJECUCIÓN

Se establece un plazo de ejecución para el desarrollo de los trabajos de 4 meses.

### PLAN DE OBRA

	MES 1				MES 2				MES 3				MES 4			
SEMANAS	1	2	3	4	1	2	3	4	1	2	3	4	1	2	3	4
Fabricación soportes	■	■	■													
Fabricación paneles y señales	■	■	■	■												
Replanteo Señales	■	■	■	■	■	■	■	■								
Cimentación y Estructura		■	■	■	■	■	■	■	■							
Colocación Paneles y Señales				■	■	■	■	■	■	■	■	■	■	■	■	
Elementos de Seguridad												■	■	■	■	■

Castilla y León, 16 de octubre de 2015

El redactor del proyecto  
Ingeniero de Caminos, Canales y Puertos, nº 21852



Fdo: Ricardo Ruiz Ramos

## I.9 CLASIFICACIÓN DEL CONTRATISTA

Según el artículo 54.1 de la Ley de Contratos del Sector Público (L.C.S.P.) se exige clasificación del contratista como medio para acreditar la solvencia de las empresas licitadoras, cuando los contratos de Obras son de presupuesto superior a los 560.000 euros, en atención al R.D. 773/2015, de 28 de agosto. Dadas las características de las obras y su presupuesto de ejecución no se considera necesaria la Clasificación de Contratista.

Castilla y León, 16 de octubre de 2015

El redactor del proyecto  
Ingeniero de Caminos, Canales y Puertos, nº 21852



Fdo: Ricardo Ruiz Ramos

## **I.10 DECLARACIÓN DE OBRA COMPLETA**

Para dar cumplimiento a lo dispuesto en el Reglamento General de la Ley de Contratos de las Administraciones Públicas, se manifiesta que el Proyecto constituye una obra completa, susceptible de ser entregada al uso público o al servicio general.

Castilla y León, 16 de octubre de 2015

El redactor del proyecto  
Ingeniero de Caminos, Canales y Puertos, nº 21852



Fdo: Ricardo Ruiz Ramos

## I.11 REVISIÓN DE PRECIOS

Dado que el plazo de ejecución previsto para la ejecución de la obra, es de 6 meses, y de acuerdo con la normativa vigente, art. 89 del Real Decreto Legislativo 3/2011, de 14 de noviembre, por el que se aprueba el texto refundido de la Ley de Contratos del Sector Público, la obra no está sujeta a revisión de precios al tratarse de una obra cuyo periodo de ejecución es inferior a 1 año.

Castilla y León, 16 de octubre de 2015

El redactor del proyecto  
Ingeniero de Caminos, Canales y Puertos, nº 21852



Fdo: Ricardo Ruiz Ramos

## I.12 PRESUPUESTO

Asciende el presupuesto de ejecución material a la cantidad de **trescientos setenta y tres mil quinientos veintiocho euros y sesenta céntimos (373.528,60€)**. Asciende el presupuesto total, una vez sumados los Gastos Generales, el Beneficio Industrial y **el I.V.A. a la cantidad de quinientos cincuenta y un mil cuatrocientos dos euros y noventa y dos céntimos (551.402,92€)**.

Castilla y León, 16 de octubre de 2015

El redactor del proyecto  
Ingeniero de Caminos, Canales y Puertos, nº 21852



Fdo: Ricardo Ruiz Ramos